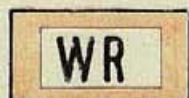


ZEICHENERKLÄRUNG

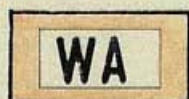
Art u. Maß der baulichen Nutzung

(gem. § 2 Abs. 4 PlanzVO)

WOHNBAUFLÄCHEN



Reines Wohngebiet (§ 3 BauNVO)



Allgemeines Wohngebiet (§ 4 BauNVO)

II

Zahl der Vollgeschosse als Höchstgrenze (§ 18 BauNVO)

0.3

Grundflächenzahl (§ 19 BauNVO)

0.6

Geschoßflächenzahl (§ 20 BauNVO)

0

offne Bauweise (§ 22)



nur Einzel- oder Doppelhäuser zulässig




Baulinie (§ 23 Abs. 2 BauNVO)



Baugrenze (§ 23 Abs. 3 BauNVO)



Grenze des räumlichen Geltungsbereichs (§ 9 Abs. 5 BBauG)



Straßenverkehrsfläche (§ 9 Abs. 1 Nr. 3 BBauG)



Firstrichtung

BAUGEBIET	ZAHLE DER VOLL- GESCHOSSE
GRUND- FLÄCHENZAHLE	GESCHOSSE- FLÄCHENZAHLE
BAU- MASSENZAHLE	BAUWEISE



Bauflucht (aus bereits rechtskräftigem Plan)

Bebauungsplan "Obere, Mittlere und Untere Bohn", Gemarkung
Wiesloch; Änderung im Bereich "Mittlere Bohn"

B e g r ü n d u n g
=====

nach § 9 BBauG

I. Allgemeines

- (1) Für das Gebiet "Obere, Mittlere und Untere Bohn" liegt ein
Bebauungsplan bestehend aus

Fluchtlinienplan, genehmigt am 24. Oktober 1958

einem Aufbauplan und

einer Polizeiverordnung Nr. I-24/0128/36, genehmigt am
9. Dezember 1960 und in Kraft getreten am 13. März 1961

vor.

Bei der seinerzeit durchgeführten Baulandumlegung für diese
Gewann wurde das Grundstück Lgb.Nr. 8774 mit einer Größe
von 11,19 ar am Straßenzug "In der Bohn" gebildet. Dieses
Grundstück ist aufgrund des genehmigten Baufluchtenplans nur
zum Teil bebaubar (im östlichen Grundstücksteil).

Um eine bessere bauliche Nutzung und Teilung dieses Grundstücks
zu ermöglichen sollen Art und Maß der Nutzung entsprechend den
Bestimmungen des BBauG und der Baunutzungsverordnung hierfür
neu festgelegt werden.

- (2) Gleichzeitig soll auch für die Grundstücke entlang der "Garten-
straße" für die ebenfalls nur im Rahmen des Bebauungsplans "Bohn"
Baufluchten ausgewiesen sind, Art und Maß der baulichen Nutzung
im Rahmen eines qualifizierten Bebauungsplans festgelegt werden.

Bei der Bebauung in diesem Gebiet handelt es sich um eine ehe-
malige Stadtrandsiedlung (Reichsheimstättengruppe "Gartenstraße").
Ein Antrag auf Löschung des Reichsheimstättenvermerks der Reichs-
heimstättengruppe "Gartenstraße" liegt z.Zt. beim Regierungs-
präsidium Nordbaden vor.

II. Räumlicher Geltungsbereich

Das Plangebiet umfasst

- a) das Grundstück Lgb.Nr. 8774, entlang des Straßenzugs "In der Bohn";
- b) die Grundstücke entlang der "Gartenstraße" und zwar:
nördlich von Grundstück Lgb.Nr. 3309 bis Grundstück Lgb.Nr. 3650
und
südlich von Grundstück Lgb.Nr. 3301 bzw. 3118/13 bis 1074/2

III. Erschließung

Sämtliche Grundstücke innerhalb dieses Plangebiets liegen an einem fertig ausgebauten Straßenzug. Es ist nicht beabsichtigt im Zuge der Bebauungsplanänderung diese Straßenzüge zu verlegen bzw. zu verändern.

IV. Versorgungsleitungen

(1) Entwässerung

Der Anschluß der Grundstücke innerhalb des Plangebiets an das Kanalnetz der Stadt ist erfolgt.

(2) Bewässerung und Elektrizität

Sämtliche Grundstücke innerhalb des Plangebiets sind an das städt. Wasserversorgungsnetz und an das Stromnetz der Badenwerk AG angeschlossen.

(3) Gasversorgung


Der Anschluß der Grundstücke innerhalb des Plangebiets an das Versorgungsnetz der Stadtwerke Heidelberg ist gegeben.

V. Bodenordnung

Durch die Aufstellung eines rechtskräftigen Bebauungsplans für das Plangebiet ist keine Baulandumlegung erforderlich.

- 8. Dez. 1970

Wiesloch, den



Bürgermeister:

Planung:

Planungsamt



SATZUNG

A. Rechtsgrundlagen

Aufgrund der §§ 8 und folgende des Bundesbaugesetzes vom 23.6.60 (BGBl. I S. 261), der Verordnung über die bauliche Nutzung der Grundstücke (Baunutzungsverordnung des Bundesministers für Wohnungswesen Städtebau und Raumordnung) vom 26.6.62 (BGBl. I S. 429) der Verordnung zur Änderung der Verordnung über die bauliche Nutzung der Grundstücke (Baunutzungsverordnung) vom 26.11.68 (BGBl. I S. 1233), des § 1 der Zweiten Verordnung der Landesregierung zur Durchführung des Bundesbaugesetzes vom 27.6.61 (Ges.Bl. S. 103) und des § 4 (1) der Gemeindeordnung für Baden-Württemberg vom 25.7.55 (Ges.Bl. S. 129) in Verbindung mit § 111 der Landesbauordnung für Baden-Württemberg vom 6.4.64 (Ges.Bl. S. 151) beschließt der Gemeinderat der Stadt Wiesloch die Änderung zum Bebauungsplan "Obere, Mittlere und Untere Bohn", hier "Mittlere Bohn" als Satzung.



B. Schriftliche Festsetzungen § 9 (1) BBauG u. Hinweise

1. Art und Maß der baulichen Nutzung § 9 (1) BBauG
 - 1.1 Im allgemeinen Wohngebiet (WA) sind Ausnahmen nach § 4 (3) Ziff. 3 und 5 BauNVO nicht zulässig
2. Gestaltung der baulichen Anlagen
 - 2.1 Gebäude müssen so gestaltet sein, daß sie teilweise nur 2-geschossig in Erscheinung treten (§ 111 LBO)
 - 2.2 Zulässige Dachneigung
bei zweigeschossiger Bauweise 0 bis 30°
bei eingeschossiger Bauweise 0 bis 50°
 - 2.3 Krümmung zulässig:
bei eingeschossiger Bauweise 0 bis max. 0,80 m
bei zweigeschossiger Bauweise max. 0,30 m
 - 2.4 Die Gebäudetiefe wird bei zweigeschossiger Bauweise auf max. 15,00 m begrenzt.
Weitere Anbauten oder Nebengebäude sind nur eingeschossig zulässig.
 - 2.5 Zweigeschossige Erweiterungen an bestehenden Gebäuden sind möglich und als profilgleicher Anbau an das Hauptgebäude auszuführen.
3. Garagen und Stellplätze § 9 (1) 1 e BBauG
 - 3.1 Für Art und Anzahl gelten die jeweiligen Bestimmungen und Richtlinien des Innenministeriums
4. Nebengebäude
 - 4.1 Nebengebäude sind gemäß § 4 (3) Ziff. 2, 4 und 6 BauNVO zulässig.
 - 4.2 Die Erstellung von Neben- bzw. Hintergebäuden außerhalb der im Bebauungsplan festgelegten Baugrenzen werden als Ausnahme zugelassen, wenn sie eine Größe von max. 25 qm nicht überschreiten und mit Flachdach ausgeführt werden.
5. Einfriedigungen
 - 5.1 Einfriedigungen entlang der öffentl. Straßen sind bis zu einer Gesamthöhe von 0,80 m zulässig.

C. Beschlüsse u. Genehmigungsvermerk

Die Bebauungsplanänderung wurde gemäß § 2 (1) BBauG durch Beschluß des Gemeinderates am 20. Januar 1971 aufgestellt.

Wiesloch, den 25. Januar 1971

W. Kellinger
Bürgermeister

Der Bebauungsplanänderungsentwurf hat gemäß § 2 (6) BBauG nach örtlicher Bekanntmachung am 29. Januar 1971 und am 9. Juli 1971 vom 9. Februar 1971 bis 9. März 1971 und am 20. Juli 1971 bis 20. Aug. 1971 öffentlich aufgelegt.

W. Kellinger
Bürgermeister

Die Bebauungsplanänderung wurde gemäß § 10 BBauG und § 111 LBO in Verbindung mit § 4 GO durch Beschluß des Gemeinderates vom 26. Juli 1972 als Satzung beschlossen.

Wiesloch, den 11. Oktober 1972

W. Kellinger
Bürgermeister

Genehmigungsvermerk der höheren Verwaltungsbehörde Nr. 13-24/0220/15 Genehmigt (§ 11 BBauG, § 111 LBO)

Karlsruhe, den 23.11.1972 Regierungspresidium Nordbaden Im Auftrag:



W. Kellinger

Durch Bekanntmachung der Bebauungsplanänderung gemäß § 12 BBauG vom 1. Dezember 1972 u. a. 3. 1972 Bebauungsplanänderung am 4. Dezember 1972 rechtskräftig geworden.

Wiesloch, den 4. Dezember 1972

W. Kellinger
Bürgermeister



STADT:
WIESLOCH

LANDKREIS:
HEIDELBERG



BEBAUUNGSPLAN- ÄNDERUNG

„Obere-Mittlere-Untere Bohn“

hier: MITTLERE BOHN

AUFGESTELLT:

PLANUNGSAMT WIESLOCH

W. Kellinger

WIESLOCH, DEN 9. Oktober 1972

	Datum	Name	Maßstab	Planzeichen	Blatt Nr.
bearbeitet	DEZ. 1970	H A A S			
gezeichnet	8. DEZ. 70 5. OKT. 72	Biele	1:500		
geprüft	9. 10. 72	<i>W. Kellinger</i>			