



## STADT WIESLOCH

FB 5 / FG 5.2 / Hoch- und Tiefbau  
5.2 / Frau Dahner  
Tel.: 84-288

Vorlage Nr.	6/2019
-------------	--------

Aktenzeichen:	656.00
---------------	--------

4

### Tagesordnungspunkt:

Stellplätze entlang Johann-Philipp-Bronner-Straße; Baubeschluss

### Beratungsfolge:

**Ausschuss für Technik und Umwelt**

**16.01.2019 öffentlich**

Vorangegangene Beratungen:

### Vorschlag der Verwaltung:

Der Ausschuss für Technik und Umwelt beschließt, entlang der Johann-Philipp-Bronner-Straße PKW-Stellplätze auszubauen - vorbehaltlich der Genehmigung des Haushaltsplans 2019 durch das Regierungspräsidium Karlsruhe.

### Bürgerinformation/Bürgerbeteiligung:

**Ja**

In Form von:

Pressemitteilung

Ausführliche Informationen auf der Internetseite (Pläne/Hintergrundwissen etc)

Information an Anwohner/Anwohnerinnen bzw. Betroffenen

Info-Veranstaltung

Bürgerbeteiligung durch:

**Nein**

Begründung:

### Beschluss des Ortschaftsrats:

### Finanzierung:

Die Mittel stehen im Haushaltsplan 2019 in Höhe von 90.000 € zur Verfügung. Die Genehmigung des Haushaltsplans 2019 durch das Regierungspräsidium Karlsruhe steht noch aus.

**Begründung:**



Im Sommer 2018 haben die Bauarbeiten für den Bau einer neuen Kindertagesstätte in der Johann-Phillip-Bronner-Straße begonnen und im Sommer 2019 werden sie abgeschlossen.

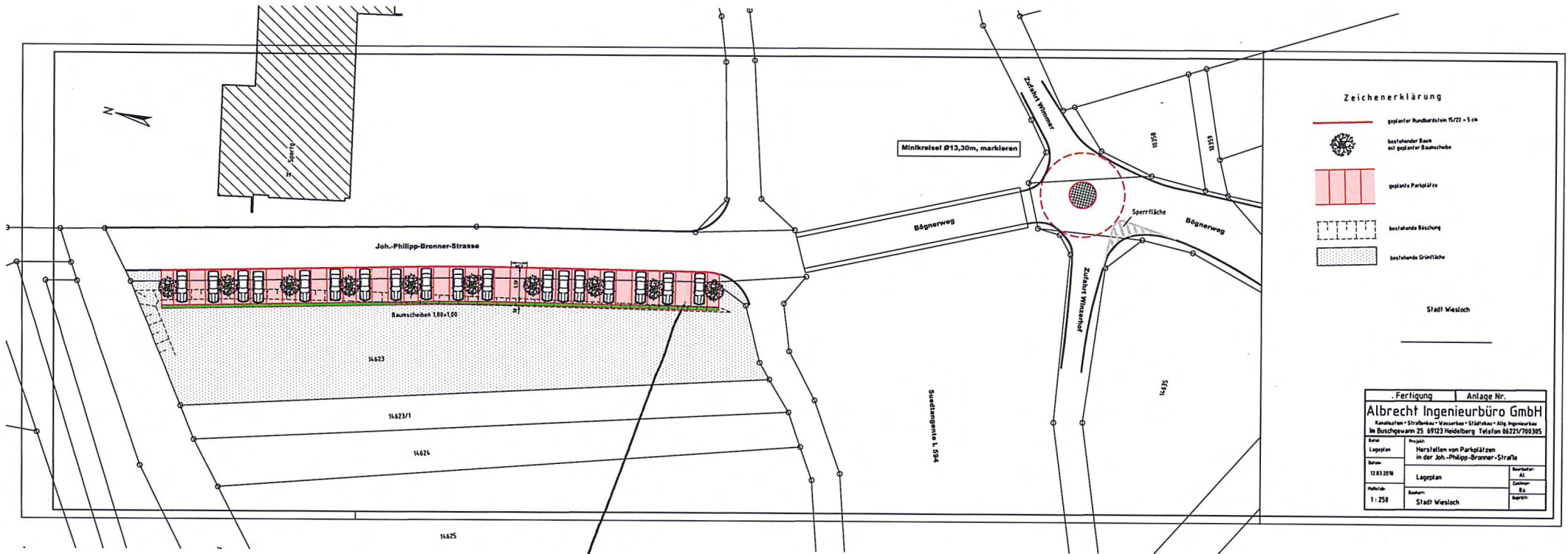
In unmittelbarer Nachbarschaft befindet sich die Maria-Sibylla-Merian-Schule. Die schwierige Verkehrssituation war im Vorfeld der Planung des Kindergartens unter anderem ein Thema der Informationsveranstaltung im April 2018. Als Lösung der angespannten Verkehrslage, wurde der Vorschlag der Verwaltung, zusätzlich rund 30 Stellplätze gegenüber dem Schulgelände anzuordnen, sowie einen markierten Kreisverkehrsplatz südliche der Südtangente aufzubringen, positiv aufgenommen. Die Planung wurde bereits im Ausschuss für Technik und Umwelt und im Ausschuss für Verwaltung, Kultur, Soziales und Sport vorgestellt.

Entgegen der damals vorgestellten Planung werden die Stellplätze als Schrägparker ausgeführt und die Stellplatzbreite min. 2,50 m betragen. Vor den Stellplätzen wird ein ca. 1,2 m breiter Gehweg hergestellt.

Die Ausführung wird in den Oster- bzw. Pfingstferien erfolgen.






Die Kostenberechnung beläuft sich auf 90.000 €.

Sachbearbeitende Fachgruppe:	5.2	Handzeichen: 	Datum: 27.12.2018
Mitzeichnung durch FB:	5	Handzeichen:	Datum: 06.01.2019
Zustimmung Gleichstellungsstelle:		Handzeichen:	Datum:
Zustimmung BM:		Handzeichen:	Datum: 07.01.2019
Zustimmung OB:		Handzeichen: 	Datum: 07.01.19



Schräges Parken

Zeichenerklärung

-  geplanter Randbereich 15/22 - 5 cm
-  bestehender Baum  
mit geplanter Baumscheibe
-  geplante Parkfläche
-  bestehende Böschung
-  bestehende Grünfläche

Stadt Wiesloch

. Fertigung		Anlage Nr.	
<b>Albrecht Ingenieurbüro GmbH</b>			
Rambelstein • Straßburger • Messerle • Glöckner • Ang. Ingenieurbüro Im Buschgewann 25 69123 Heidelberg Telefon 06221/700305			
Baum	Projekt	Baustellen	
Legenplan	Herstellen von Parkplätzen in der Joh.-Philipp-Bronner-Strasse	AL	
Baum	Legenplan	BA	
Mehrzahl	Baum	Baum	
1 : 250	Stadt Wiesloch	Baum	