



STADT WIESLOCH

FB 5 / FGL 5.31 / Technischer Service
5.31 / Meinrad Singler
Tel.: 84-270

Vorlage Nr.	139/2017
-------------	----------

Aktenzeichen:	690.23
---------------	--------

4

Tagesordnungspunkt:

Vorstellung des Hochwasseralarm- und Einsatzplans für die Stadt Wiesloch

Beratungsfolge:

Ausschuss für Technik und Umwelt

13.09.2017

öffentlich

Vorangegangene Beratungen:

Vorschlag der Verwaltung:

Der Ausschuss für Technik und Umwelt nimmt den Hochwasseralarm- und Einsatzplan für die Stadt Wiesloch zur Kenntnis.

Bürgerinformation/Bürgerbeteiligung:

Ja

In Form von:

Pressemitteilung

Ausführliche Informationen auf der Internetseite (Pläne/Hintergrundwissen etc)

Information an Anwohner/Anwohnerinnen bzw. Betroffenen

Info-Veranstaltung

Bürgerbeteiligung durch:

Nein

Begründung:

Beschluss des Ortschaftsrats:

Finanzierung:





Für die Erstellung eines Hochwasseralarm- und Einsatzplanes für die Stadt Wiesloch, einschließlich Baiertal und Schatthausen, entstehen Aufwendungen von insgesamt 10.700 Euro. Die Aufwendungen werden über das aktuelle Budget der Fachgruppe 5.3 abgerechnet.

Begründung:

Nach den Hochwasserereignissen in Baiertal und Schatthausen im Frühjahr 2016 wurde in der nachträglichen Besprechung deutlich, dass neben der Durchführung von weiteren Hochwasservorsorgemaßnahmen der rechtzeitigen Alarmierung und Einsatzplanung der beteiligten Rettungskräfte mit der erforderlichen technischen Unterstützung eine besondere Bedeutung zukommt. Ein Hochwassereinsatz- und Alarmplan legt diese Kriterien im Voraus fest und sorgt dafür, dass für den Ernstfall eine koordinierte Planung vorliegt.

Darüber hinaus wird für die Bezuschussung von Hochwasserschutzmaßnahmen durch das Land das Vorliegen einer qualifizierten Alarm- und Einsatzplanung gefordert. Deshalb hat der Abwasser- und Hochwasserschutzverband für die Verbandsgemeinden ein gemeinsames Angebot für Beratungsleistungen zur Erstellung einer Alarm- und Einsatzplanung eingeholt und nach Abstimmung mit den Verbandsgemeinden erteilt.

Aktuell liegt die Entwurfsplanung für den Hochwassereinsatz- und Alarmplanung für die Kernstadt und die Ortsteile Baiertal und Schatthausen vor, die sich an den aktuellen Hochwassergefahren- und Risikokarten des Landes orientiert. Derzeit findet die Feinabstimmung mit den Feuerwehrabteilungen, dem Bauhof, sowie dem Abwasser- und Hochwasserschutzverband und der Verwaltung statt. Der Alarm- und Einsatzplan soll zum Jahresende 2017 fertig gestellt werden und in Kraft treten.

Sachbearbeitende Fachgruppe:	5.3	Handzeichen: 	Datum: 4.09.2017
Mitzeichnung durch FB:		Handzeichen: 	Datum: 09.09.2017
Zustimmung Gleichstellungsstelle:		Handzeichen: 	Datum:
Zustimmung BM:		Handzeichen: 	Datum: 04.09.17
Zustimmung OB:		Handzeichen:	Datum: