



STADT WIESLOCH

FB 3 / FG 3.2 / Straßenverkehr
3.2 / Herr Morlock
Tel.: 84-303

Vorlage Nr.	201/2018
-------------	----------

Aktenzeichen:	112.233
---------------	---------

10

Tagesordnungspunkt:

Verkehrsaufkommen in der Dielheimer Straße und der Baiertaler Straße während der Sperrung der K 4170 (Dielheim-Rauenberg)

Beratungsfolge:

Gemeinderat

12.12.2018 öffentlich

Vorangegangene Beratungen:

Vorschlag der Verwaltung:

Die Informationen werden zur Kenntnis genommen.

Bürgerinformation/Bürgerbeteiligung:

Ja

In Form von:

Pressemitteilung

Ausführliche Informationen auf der Internetseite (Pläne/Hintergrundwissen etc)

Information an Anwohner/Anwohnerinnen bzw. Betroffenen

Info-Veranstaltung

Bürgerbeteiligung durch:

Nein

Begründung: Kenntnisnahme Gremium

Beschluss des Ortschaftsrats:

Finanzierung:

Begründung:

Aufgrund der Sperrung der K 4170 zwischen Dielheim und Rauenberg wurde in diesem Zeitraum das Verkehrsaufkommen in der Dielheimer Straße und der Baiertaler Straße erfasst. Die Messstelle unseres Verkehrsstatistikgeräts befand sich in der Dielheimer Straße auf Höhe der Hausnummer 24, die Messstelle in der Baiertaler Straße auf Höhe der Hausnummer 76 (kurz vor der Geschwindigkeitsbegrenzung auf 30 km/h).

Um ein möglichst repräsentatives Ergebnis zu haben, wurden jeweils 2 Zeiträume außerhalb der Ferienzeit gemessen. Das Verkehrsstatistikgerät erfasst dabei alle Fahrzeuge über den kompletten Zeitraum für beide Fahrtrichtungen.

In der Dielheimer Straße fanden die Messungen vom 17. bis 23.04.2018 und vom 24. bis 30.04.2018 statt, in der Baiertaler Straße vom 04. bis 08.06.2018 und vom 11. bis 15.06.2018.

In der Dielheimer Straße wurden jeweils die Daten von Dienstag bis darauffolgenden Montag und damit auch das Wochenende erfasst.

In der Baiertaler Straße wurden jeweils die Daten von Montag bis Freitag erfasst, der Samstag und Sonntag konnte aufgrund der nicht ausreichenden Akkuleistung nicht einbezogen werden, unseres Erachtens ist dies jedoch für die Auswertung nicht ausschlaggebend, da in erster Linie das Verkehrsaufkommen an den Werktagen durch den Berufsverkehr maßgeblich war.

Dielheimer Straße – Messung Dienstag, 17.04.2018, 13.25 Uhr bis Montag, 23.04.2018, 14.17 Uhr (zulässige Höchstgeschwindigkeit 30 km/h):

Im Messzeitraum in Fahrtrichtung Wiesloch-Innenstadt wurden insgesamt 36.783 Fahrzeuge gemessen, davon 34.196 Pkws, 793 Zweiräder und 1.794 Lkws, Busse und Lkws mit Anhänger.

Die höchste Anzahl der Fahrzeuge wurde zwischen 15.00 Uhr und 17.00 Uhr erreicht; die Anzahl der Fahrzeuge war an den Wochentagen Mittwoch bis Freitag mit durchschnittlich 6.800 Fahrzeugen höher als an den übrigen Tagen.

Im Messzeitraum in Fahrtrichtung Dielheim wurden insgesamt 33.579 Fahrzeuge gemessen, davon 28.681 Pkws, 3.294 Zweiräder und 1.604 Lkws, Busse und Lkws mit Anhänger.

Die höchste Anzahl der Fahrzeuge wurde um 8.00 Uhr und zwischen 12.00 Uhr und 15.00 Uhr erreicht; die Anzahl der Fahrzeuge war an den Wochentagen Mittwoch bis Freitag mit durchschnittlich 6.100 Fahrzeugen höher als an den übrigen Tagen.

Insgesamt wurden an den 6 Tagen 70.362 Fahrzeuge gezählt. Das entspricht durchschnittlich täglich 11.727 Fahrzeugbewegungen auf der Dielheimer Straße (6130,5 Fahrzeuge in Fahrtrichtung Wiesloch-Innenstadt und 5.596,5 Fahrzeuge in Fahrtrichtung Dielheim).

In Fahrtrichtung Wiesloch-Innenstadt betrug die Durchschnittsgeschwindigkeit aller Fahrzeuge 34 km/h und die Durchschnittsgeschwindigkeit 85 % aller Fahrzeuge betrug 40 km/h. Die Höchstgeschwindigkeit, die ein Fahrzeug im Messzeitraum erzielte, betrug 85 km/h.

Von den 36.783 Fahrzeugen fuhren ca. 3.500 Verkehrsteilnehmer zwischen 41 und 45 km/h, ca. 1.100 Verkehrsteilnehmer fuhren zwischen 46 und 50 km/h und ca. 550 Verkehrsteilnehmer fuhren zwischen 51 und 70 km/h. 16 Verkehrsteilnehmer fuhren zwischen 71 und 85 km/h.

In Fahrtrichtung Dielheim betrug die Durchschnittsgeschwindigkeit aller Fahrzeuge 32 km/h, und die Durchschnittsgeschwindigkeit 85 % aller Fahrzeuge 38 km/h. Die Höchstgeschwindigkeit, die ein Fahrzeug im Messzeitraum erzielte, betrug 113 km/h.

Von den 33.579 Fahrzeugen fuhren ca. 1.800 Verkehrsteilnehmer zwischen 41 und 45 km/h, ca. 400 Verkehrsteilnehmer fuhren zwischen 46 und 50 km/h und ca. 350 Verkehrsteilnehmer fuhren zwischen 51 und 70 km/h. 56 Verkehrsteilnehmer fuhren zwischen 71 und 113 km/h.

Dielheimer Straße – Messung Dienstag, 24.04.2018, 14.00 Uhr bis Montag, 30.04.2018, 14.00 Uhr (zulässige Höchstgeschwindigkeit 30 km/h):

Im Messzeitraum in Fahrtrichtung Wiesloch-Innenstadt wurden insgesamt 33.006 Fahrzeuge gemessen, davon 29.051 Pkws, 2.508 Zweiräder und 1.447 Lkws, Busse und Lkws mit Anhänger.

Die höchste Anzahl der Fahrzeuge wurde zwischen 15.00 Uhr und 17.00 Uhr erreicht; die Anzahl der Fahrzeuge war an den Wochentagen Mittwoch und Donnerstag mit durchschnittlich 6.000 Fahrzeugen und am Freitag mit 6.800 Fahrzeugen höher als an den übrigen Tagen.

Im Messzeitraum in Fahrtrichtung Dielheim wurden insgesamt 35.997 Fahrzeuge gemessen, davon 33.295 Pkws, 1.157 Zweiräder und 1.545 Lkws, Busse und Lkws mit Anhänger.

Die höchste Anzahl der Fahrzeuge wurde um 8.00 Uhr und zwischen 13.00 Uhr und 16.00 Uhr erreicht; die Anzahl der Fahrzeuge war an den Wochentagen Mittwoch bis Freitag mit durchschnittlich 6.800 Fahrzeugen höher als an den übrigen Tagen.

Insgesamt wurden an den 6 Tagen 69.003 Fahrzeuge gezählt. Das entspricht durchschnittlich täglich 11.500,5 Fahrzeugbewegungen auf der Dielheimer Straße (5.501 Fahrzeuge in Fahrtrichtung Wiesloch-Innenstadt und 5.999,5 Fahrzeuge in Fahrtrichtung Dielheim).

In Fahrtrichtung Wiesloch-Innenstadt betrug die Durchschnittsgeschwindigkeit aller Fahrzeuge 35 km/h, die Durchschnittsgeschwindigkeit 85 % aller Fahrzeuge betrug 41 km/h. Die Höchstgeschwindigkeit, die ein Fahrzeug im Messzeitraum erzielte, betrug 96 km/h.

Von den 33.006 Fahrzeugen fuhren ca. 3.800 Verkehrsteilnehmer zwischen 41 und 45 km/h, ca. 800 Verkehrsteilnehmer fuhren zwischen 46 und 50 km/h und ca. 500 Verkehrsteilnehmer fuhren zwischen 51 und 70 km/h. 11 Verkehrsteilnehmer fuhren zwischen 71 und 96 km/h.

In Fahrtrichtung Dielheim betrug die Durchschnittsgeschwindigkeit aller Fahrzeuge 33 km/h, die Durchschnittsgeschwindigkeit 85 % aller Fahrzeuge betrug 39 km/h. Die Höchstgeschwindigkeit, die ein Fahrzeug im Messzeitraum erzielte, betrug 87 km/h.

Von den 35.997 Fahrzeugen fuhren ca. 3.000 Verkehrsteilnehmer zwischen 41 und 45 km/h, ca. 700 Verkehrsteilnehmer fuhren zwischen 46 und 50 km/h und ca. 300 Verkehrsteilnehmer fuhren zwischen 51 und 70 km/h. 13 Verkehrsteilnehmer fuhren zwischen 71 und 87 km/h.

Baiertaler Straße – Messung Montag, 04.06.2018, 11.15 Uhr bis Freitag, 08.06.2018, 11.15 Uhr (zulässige Höchstgeschwindigkeit 50 km/h):

Im Messzeitraum in Fahrtrichtung Wiesloch-Innenstadt wurden insgesamt 25.529 Fahrzeuge gemessen, davon 23.183 Pkws, 635 Zweiräder und 1.711 Lkws, Busse und Lkws mit Anhänger.

Die höchste Anzahl der Fahrzeuge wurde zwischen 4.30 Uhr und 9.30 Uhr und zwischen 14.00 Uhr und 17.00 Uhr erreicht; die Anzahl der Fahrzeuge war an den Wochentagen Dienstag bis Donnerstag nahezu gleichbleibend, am Montag niedriger und am Freitag am niedrigsten.

Im Messzeitraum in Fahrtrichtung Baiertal wurden insgesamt 24.889 Fahrzeuge gemessen, davon 21.247 Pkws, 1.930 Zweiräder und 1.712 Lkws, Busse und Lkws mit Anhänger.

Die höchste Anzahl der Fahrzeuge wurde zwischen 14.30 Uhr und 18.00 Uhr erreicht; die Anzahl der Fahrzeuge war an den Wochentagen Dienstag bis Donnerstag nahezu gleichbleibend, am Montag niedriger und am Freitag am niedrigsten.

Insgesamt wurden an den 4 Tagen 50.418 Fahrzeuge gezählt. Das entspricht durchschnittlich täglich 12.604,5 Fahrzeugbewegungen auf der Baiertaler Straße (6.382,25 Fahrzeuge in Fahrtrichtung Wiesloch-Innenstadt und 6.222,25 Fahrzeuge in Fahrtrichtung Baiertal).

Im Messzeitraum in Fahrtrichtung Wiesloch-Innenstadt betrug die Durchschnittsgeschwindigkeit aller Fahrzeuge 33 km/h, die Durchschnittsgeschwindigkeit 85 % aller Fahrzeuge betrug 43 km/h. Die Höchstgeschwindigkeit, die ein Fahrzeug im Messzeitraum erzielte, betrug 93 km/h.

Von den 25.529 Fahrzeugen fuhren ca. 300 Verkehrsteilnehmer zwischen 51 und 55 km/h und ca. 100 Verkehrsteilnehmer fuhren zwischen 56 und 70 km/h. 7 Verkehrsteilnehmer fuhren zwischen 71 und 93 km/h.

Im Messzeitraum in Fahrtrichtung Baiertal betrug die Durchschnittsgeschwindigkeit aller Fahrzeuge 39 km/h, die Durchschnittsgeschwindigkeit 85 % aller Fahrzeuge betrug 46 km/h. Die Höchstgeschwindigkeit, die ein Fahrzeug im Messzeitraum erzielte, betrug 87 km/h.

Von den 24.889 Fahrzeugen fuhren ca. 1.000 Verkehrsteilnehmer zwischen 51 und 55 km/h und ca. 300 Verkehrsteilnehmer fuhren zwischen 56 und 70 km/h. 14 Verkehrsteilnehmer fuhren zwischen 71 und 87 km/h.

Baiertaler Straße – Messung Montag, 11.06.2018, 11.00 Uhr bis Freitag, 15.06.2018, 11.00 Uhr (zulässige Höchstgeschwindigkeit 50 km/h):

Im Messzeitraum in Fahrtrichtung Wiesloch-Innenstadt wurden insgesamt 22.435 Fahrzeuge gemessen, davon 18.265 Pkws, 2.809 Zweiräder und 1.361 Lkws, Busse und Lkws mit Anhänger.

Die höchste Anzahl der Fahrzeuge wurde zwischen 4.30 Uhr und 9.30 Uhr und zwischen 14.00 Uhr und 17.00 Uhr erreicht; die Anzahl der Fahrzeuge war an den Wochentagen Dienstag bis Donnerstag nahezu gleichbleibend, am Montag niedriger und am Freitag am niedrigsten.

Im Messzeitraum in Fahrtrichtung Baiertal wurden insgesamt 26.739 Fahrzeuge gemessen, davon 24.401 Pkws, 741 Zweiräder und 1.597 Lkws, Busse und Lkws mit Anhänger.

Die höchste Anzahl der Fahrzeuge wurde zwischen 14.30 Uhr und 18.00 Uhr erreicht; die Anzahl der Fahrzeuge war an den Wochentagen Dienstag bis Donnerstag nahezu gleichbleibend, am Montag niedriger und am Freitag am niedrigsten.






Insgesamt wurden an den 4 Tagen 49.174 Fahrzeuge gezählt. Das entspricht durchschnittlich täglich 12.293,5 Fahrzeugbewegungen auf der Baiertaler Straße (5.608,75 Fahrzeuge in Fahrtrichtung Wiesloch-Innenstadt und 6.684,75 Fahrzeuge in Fahrtrichtung Baiertal).

Im Messzeitraum in Fahrtrichtung Wiesloch-Innenstadt betrug die Durchschnittsgeschwindigkeit aller Fahrzeuge 35 km/h, die Durchschnittsgeschwindigkeit 85 % aller Fahrzeuge betrug 42 km/h. Die Höchstgeschwindigkeit, die ein Fahrzeug im Messzeitraum erzielte, betrug 85 km/h.

Von den 22.435 Fahrzeugen fuhren ca. 250 Verkehrsteilnehmer zwischen 51 und 55 km/h und ca. 80 Verkehrsteilnehmer fuhren zwischen 56 und 70 km/h. 8 Verkehrsteilnehmer fuhren zwischen 71 und 85 km/h.

Im Messzeitraum in Fahrtrichtung Baiertal betrug die Durchschnittsgeschwindigkeit aller Fahrzeuge 38 km/h, die Durchschnittsgeschwindigkeit 85 % aller Fahrzeuge betrug 45 km/h. Die Höchstgeschwindigkeit, die ein Fahrzeug im Messzeitraum erzielte, betrug 103 km/h.

Von den 26.739 Fahrzeugen fuhren ca. 600 Verkehrsteilnehmer zwischen 51 und 55 km/h und ca. 250 Verkehrsteilnehmer fuhren zwischen 56 und 70 km/h. 13 Verkehrsteilnehmer fuhren zwischen 71 und 103 km/h.

Sachbearbeitende Fachgruppe:	3.2	Handzeichen:		Datum:	20.11.2018
Mitzeichnung durch FB:		Handzeichen:		Datum:	
Zustimmung Gleichstellungsstelle:		Handzeichen:		Datum:	
Zustimmung BM:		Handzeichen:		Datum:	03.12.18
Zustimmung OB:		Handzeichen:		Datum:	03.12.18