

Gesetzlich geschütztes Biotop
 Biotop-Nr. 167182260059
 "Waldangelbach mit begleitendem
 Auwaldstreifen südl. Wiesloch - Talwiesen,
 Breitwiesen"

Geltungsbereich bestehender
 Bebauungsplan "Freizeitgelände"
 (seit 2002 rechtskräftig)

Gesetzlich geschütztes Biotop
 Biotop-Nr. 167182260056
 "Feldhecken und Feldgehölze am südl.
 Ortsrand von Wiesloch - Im Sternweiler"




Gesetzlich geschütztes Biotop
 Biotop-Nr. 167182260001
 "Feldgehölze und Feldhecken südwestl.
 Wiesloch - B39, B3"

LEGENDE

Bestand

-  Fettwiese (33.41)
-  Zierrasen (33.80)
-  Feldgehölz / Feldhecke (41.10/41.20)
-  Laubbaum (nicht eingemessen) (45.10-45.30)
-  Bauwerk (60.10)
-  versiegelte Fläche (60.20)
-  Pflaster (60.22)
-  Schotter (60.23)
-  unbefestigte Fläche (60.24)
-  Kleine Grünfläche (60.50)
-  Garten (60.60)

Sonstiges


-  Umgrenzung gesetzlich geschütztes Offenlandbiotop nach LUBW 2021
-  Geltungsbereich bestehender Bebauungsplan "Freizeitgelände" (seit 2002 rechtskräftig)
-  Planungsgebietsgrenze



BIOPLAN Gesellschaft für Landschaftsökologie und Umweltplanung
 Inh. Corinna Graus
 St.-Peter-Str. 2 · 69126 Heidelberg · Tel. 06221 4160730
 info@bioplan-landschaft.de · www.bioplan-landschaft.de

PROJEKT: UBGOP zum Bebauungsplan "Schwimmbad - Erneuerbare Energieversorgung"	AUFTRAGGEBER: Stadtwerke Wiesloch
---	---

ANLAGE 1:
Bestandsplan

Änderungen:	Datum:	Maßstab: 1 : 1.000	
		Plangröße: 297 x 420 mm	
Bearbeitet: Graus, Dürrbaum	Gezeichnet: Dürrbaum	Datum: 28.10.2025	